

Raitersaich - Ludersheim - Sittling - Altheim

380-kV-Ersatzneubauprojekt

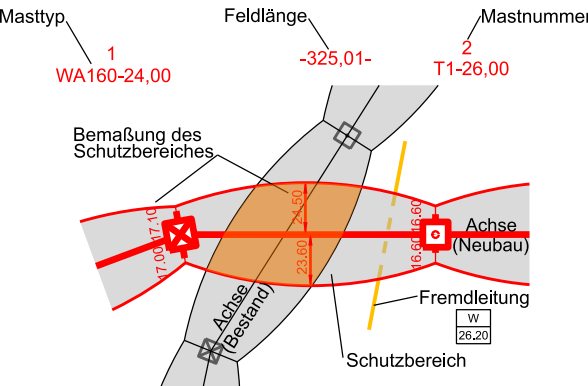
LH-08-B171

Lage-/Rechtserwerbsplan

Erdkabel km 0+000 bis km 1+940, Zuwegung B (B171)

Ltg.-Abschnitt B-Nord Sittling - Ludersheim_West

Legende Freileitung:



Grenzen

Regierungsbezirk	-----
Kreis	-----
Stadt/Gem.	-----
Gemarkung	-----
Flurstück	-----
Flurbereinigung	-----

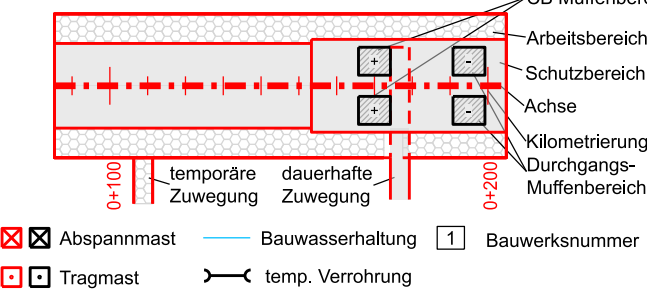
Fremdleitungen

Kabel	-----
Freileitung	-----
Rohrleitung	-----
Richtfunk	-----

Rechtserwerb:

	dauerhafte Flächeninanspruchnahme durch "dingliche Sicherung"
	bauzeitliche Flächeninanspruchnahme durch Neubau
	bestehende "dingliche Sicherung"
	bauzeitliche Flächeninanspruchnahme durch Rückbau
	bestehende "dingliche Sicherung" /dauerhafte Flächeninanspruchnahme durch Neubau
	bauzeitliche Flächeninanspruchnahme durch Provisorium
	dauerhafter Erwerb Kabelübergangsanlage
	Grundstücksordnungsnummer Neubau/Rückbau
	Eigentümerschlüsselnummer
	Flurstücksnummer

Legende Erdkabel:



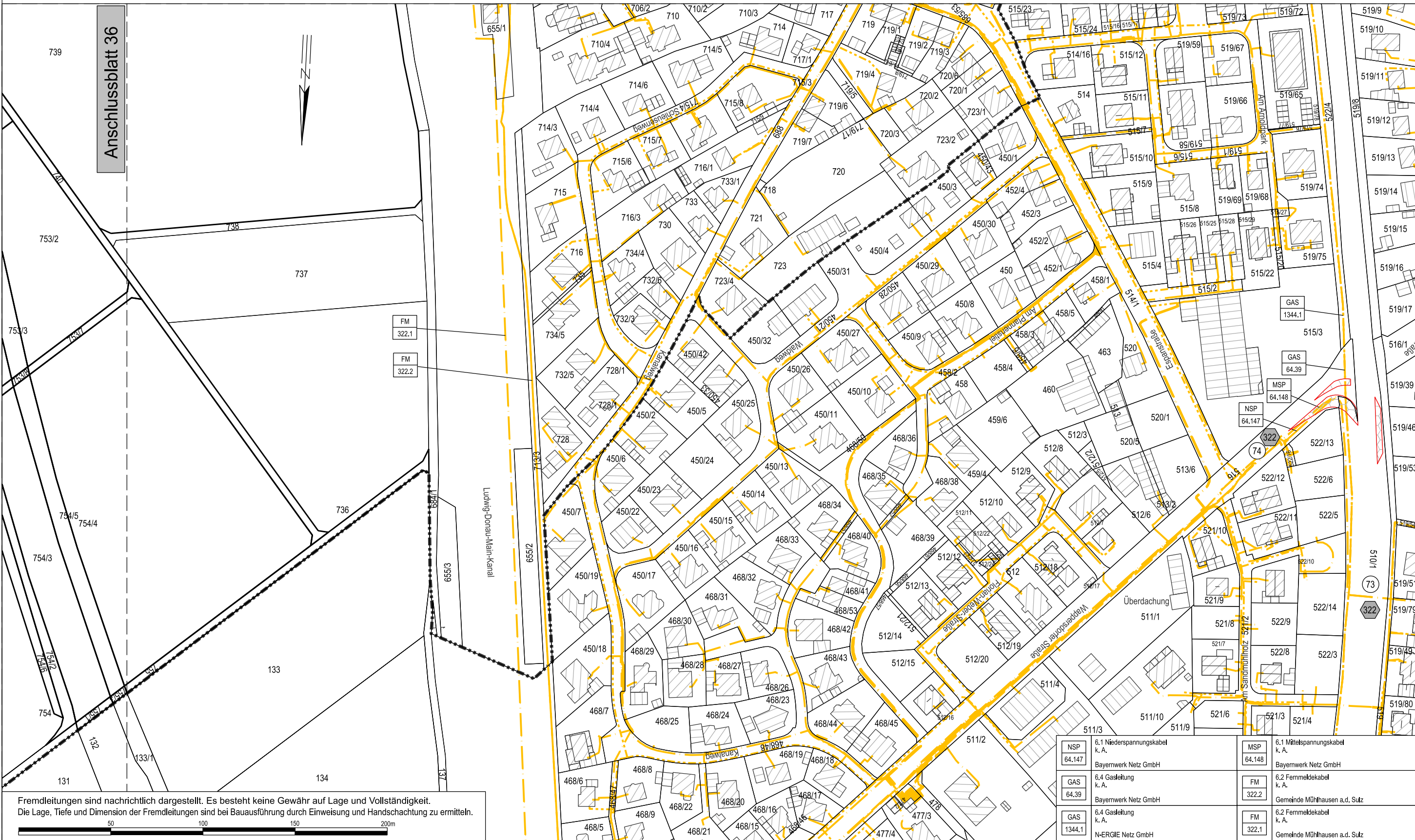
Geobasisdaten: Bayerische Vermessungsverwaltung (Stand: 2022)

Planfeststellungsunterlage

Aufgestellt
Bayreuth, 27.11.2024

i.V. gez.: Julia Gotzler i.V. gez.: Andreas Junginger

Firma	SWECO	Maßstab:	1:2000	Ausgabedatum:	09.04.2025
		Einheit:			
		Meter			
			Datum	Name	
			Bearb.	04.04.2025	Rapoport
			Gepr.	07.04.2025	Frey
			Dokumentenart:		
			Status: Auslegung		
			Tennet		
Zust.	Änderung	Datum	Name		



Fremdleitungen sind nachrichtlich dargestellt. Es besteht keine Gewähr auf Lage und Vollständigkeit.
Die Lage, Tiefe und Dimension der Fremdleitungen sind bei Bauausführung durch Einweisung und Handschachtung zu ermitteln.

Landkreis Neumarkt i.d. OPf.

Gemeinde Mühlhausen

Gemarkung Wappersdorf